

Mardi 5 Octobre 2021













































































Binche-Chimay-Binche















Mémorial Frank Vandebroucke

198,6 Kms

				Heures de passage			
		Stationnement INTERDIT sur tout le Circuit		Moyenne en Km/h			
		Communes , entités, rues traversées	Km +	Km -	44	42	40
		Province du Hainaut					
		BINCHE					
		Départ fictif :Grand Place BINCHE	0,0		12:05	12:05	12:05
		Rue Saint Paul	0,20				
		Rue De L' Arayou Passage dangereux	0,50				
		N55 Rue De Merbes	0,70				
		Avenue Vanderpepen	1,10				
		Avenue Charles de Liège	1,50				
		Rue Notre Dame	1,60				
		Grand Place BINCHE	1,70				
		Rue Saint Paul	1,90				
		Rue De L' Arayou Passage dangereux	2,20				
		N55 Rue De Merbes	2,40				
		N55 rue de Merbes carrefour rue Basse Egypte	3,60				
1		DÉPART REEL KMO	0	198,6	12:15	12:15	12:15
2		N55 Rue De Merbes bon séjour	1,6	197,0	12:17	12:17	12:17
3		N55 Route Provinciale rue des alliés Merbes St Marie	4,2	194,4	12:20	12:21	12:21
		N55 Chicane sortie Merbes St Marie	5,3	193,3	12:22	12:22	12:22
4		N55 Route Provinciale chicane Merbes le Château	7,4	191,2	12:25	12:25	12:26
5		N55 Rue de Binche	8	190,6	12:25	12:26	12:27
6		N55 Rue du Moulin	8,6	190,0	12:26	12:27	12:27
7		N561 Rue Saint Martin	8,8	189,8	12:27	12:27	12:28
8		N561 Rue de Merbes Erquelinnes	9,2	189,4	12:27	12:28	12:28
9		îlot sur 200M	10,6	188,0	12:29	12:30	12:30
10		N561-N40 route de Mons	11,2	187,4	12:30	12:31	12:31
11		N40 Route de Mons-N55	13,4	185,2	12:33	12:34	12:35
12		N40 Hantes Wiheries	13,8	184,8	12:33	12:34	12:35
13		N40 Montignies St Christophe	15,1	183,5	12:35	12:36	12:37
14		N40 Route de Mons	17,9	180,7	12:39	12:40	12:41
15	Beaumont		21,8	176,8	12:44	12:46	12:47
16		N40 Rue de Binche nouveau RP	22,3	176,3	12:45	12:46	12:48
17		N40 Grand Place	22,9	175,7	12:46	12:47	12:49
18		îlot	23,1	175,5	12:46	12:48	12:49
19		N40 Rue Felix Duty	23,2	175,4	12:46	12:48	12:49
20		N53 Chaussée de Chimay	23,3	175,3	12:46	12:48	12:49
21		îlot	24	174,6	12:47	12:49	12:51
22		N53 Chaussée de Chimay	25,8	172,8	12:50	12:51	12:53
23		îlot sur 600 M	29,4	169,2	12:55	12:57	12:59
24		N53 Chaussée de Chimay	30	168,6	12:55	12:57	13:00
25			30,7	167,9	12:56	12:58	13:01
26		N53 Rue de la Verrerie Rance	32,7	165,9	12:59	13:01	13:04

27		↑	îlot		34,8	163,8	13:02	13:04	13:07
28		↑	N53 Grand Rue		34,9	163,7	13:02	13:04	13:07
29		↑	N53 Rue de Chimay		35,6	163,0	13:03	13:05	13:08
30		↑	N53 Chaussée de Mons	Chimay	38,3	160,3	13:07	13:09	13:12
31		↑	îlot sur 200 M		43,6	155,0	13:14	13:17	13:20
32		→	N53 Chaussée de Mons - N595		43,8	154,8	13:14	13:17	13:20
33		←	N595 Rue St Rémy		44,3	154,3	13:15	13:18	13:21
34		←	Rue St Rémy - N594 grand prix des frontières		46	152,6	13:17	13:20	13:24
35		→	N53 Chaussée de Mons		46,7	151,9	13:18	13:21	13:25
36		↑	N99 Rue Bouchère		48	150,6	13:20	13:23	13:27
37		←	îlot sur 200M		48,2	150,4	13:20	13:23	13:27
38		→	Rue Des Ormeaux		48,5	150,1	13:21	13:24	13:27
39		↑	Place Léopold		48,7	149,9	13:21	13:24	13:28
40		→	Chaussée De Couvin	sprint	49	149,6	13:21	13:25	13:28
41		←	N939 Avenue Du Châlon		49,1	149,5	13:21	13:25	13:28
42		↑	N939 Avenue Du Châlon	Virelles	49,9	148,7	13:23	13:26	13:29
43		↑	N939 Rue De Virelles		50,2	148,4	13:23	13:26	13:30
44		↑	N939 Rue De Chimay eau blanche		51,2	147,4	13:24	13:28	13:31
45		→	Rue du Lac		51,6	147,0	13:25	13:28	13:32
46		←	N589 Rue de Froidchapelle		53,6	145,0	13:28	13:31	13:35
		↑	N589 Rue du Bois Leconte		56,2	142,4	13:31	13:35	13:39
		↑	N589 Rue D'Hurtau		60,6	138,0	13:37	13:41	13:45
		↑	N589 Route des Lacs		64,0	134,6	13:42	13:46	13:51
		↑	N978 Route des Lacs		65,8	132,8	13:44	13:49	13:53
56	Cerfontaine				64,3	134,3	13:42	13:46	13:51
59		↑	Route des Lacs		67,0	131,6	13:46	13:50	13:55
60		←	N978		67,9	130,7	13:47	13:52	13:56
61		↑	N978		69,0	129,6	13:49	13:53	13:58
62		↑	N978 Barrage de Falenprise		69,8	128,8	13:50	13:54	13:59
63		→	N978 Barrage du Ry Jaune		72,2	126,4	13:53	13:58	14:03
64		↑	Passage sur ravel		73,6	125,0	13:55	14:00	14:05
65		←	Chemin des Mines		74,4	124,2	13:56	14:01	14:06
66		→	N978 Rue des Haies		75,2	123,4	13:57	14:02	14:07
67		↑	Descente Dangereuse		75,8	122,8	13:58	14:03	14:08
68		←	Rue de Beupont		76,0	122,6	13:58	14:03	14:09
69		←	VERS Petit POGGIO		76,2	122,4	13:58	14:03	14:09
70		→	Pied du petit Poggio		76,6	122,0	13:59	14:04	14:09
71			Sommet du petit Poggio		77,0	121,6	14:00	14:05	14:10
72		→	N599		77,1	121,5	14:00	14:05	14:10
73		←	N40 Rue Royale		77,5	121,1	14:00	14:05	14:11
74	Froidchapelle				77,6	121,0	14:00	14:05	14:11
75			Province du Hainaut	Boussu lez Walcourt	77,8	120,8	14:01	14:06	14:11
76		↑	N40 Chaussée de Beaumont		78,4	120,2	14:01	14:07	14:12
77		↑	îlot sur 600 M		79,2	119,4	14:03	14:08	14:13
78		↑	N40 chaussée de Philippeville		82,0	116,6	14:06	14:12	14:18
79		↑	N40 Capitaine		85,0	113,6	14:10	14:16	14:22
80		↑	N40 Chaussée Fernand Delière		87,7	110,9	14:14	14:20	14:26
81	Beaumont				89,2	109,4	14:16	14:22	14:28
82		→	N53 Rue Germain Michiels		89,7	108,9	14:17	14:23	14:29
83		↑	N53 Chaussée de Charleroi		90,7	107,9	14:18	14:24	14:31
84		↑	îlot		94,8	103,8	14:24	14:30	14:37
85		↑	îlot		95,2	103,4	14:24	14:31	14:37
86		←	Rue de Ragnies		95,8	102,8	14:25	14:31	14:38
87		↑	rue de la Roquette		97,0	101,6	14:27	14:33	14:40

88		Chicane		99,2	99,4	14:30	14:36	14:43
89		Avenue de Ragnies	Thuin	100,0	98,6	14:31	14:37	14:45
90		Rue de Lobbes		103,4	95,2	14:36	14:42	14:50
91		Rue du Fosteau		103,6	95,0	14:36	14:43	14:50
92		Rue du Fosteau		104,2	94,4	14:37	14:43	14:51
93		Rue Dial Colas		105,5	93,1	14:38	14:45	14:53
94		N559 Rue de Sartiau		106,5	92,1	14:40	14:47	14:54
95		N559 Rue de la Gratiere	Lobbes	107	91,6	14:40	14:47	14:55
96		PONT SUR LA SAMBRE		107,7	90,9	14:41	14:48	14:56
97		N559 Rue des Bonniers		109,2	89,4	14:43	14:51	14:58
98		Direction Mont St Geneviève		110,4	88,2	14:45	14:52	15:00
99		Rue du Vivier		110,5	88,1	14:45	14:52	15:00
100		casses vitesse sur 100 m.	 	110,6	88,0	14:45	14:53	15:00
101		Rue de Binche		112,6	86,0	14:48	14:55	15:03
102		Rue de Walhain		115	83,6	14:51	14:59	15:07
103		Rue de Wahain - Rue Basse Egypte		117,1	81,5	14:54	15:02	15:10
104		Rue Basse Egypte - N55 Rue de Merbes		119,6	79,0	14:58	15:05	15:14
105		N55 Beau Séjour		121,3	77,3	15:00	15:08	15:16
106		N 55 rue des Alliés		123,8	74,8	15:03	15:11	15:20
107		Rue des barraques ESTINNES		125,4	73,2	15:06	15:14	15:23
108			Rue Saint Roch	126,5	72,1	15:07	15:15	15:24
109		chicanes sur 200 m		126,6	72,0	15:07	15:15	15:24
110			Rue Jules Letellier	126,8	71,8	15:07	15:16	15:25
111			place des Combattants	127,1	71,5	15:08	15:16	15:25
112		 Rétrécissement		127,4	71,2	15:08	15:17	15:26
113		Coussins berlinois + 2 dos d'âne		128	70,6	15:09	15:17	15:27
114		Rue de L' Étang		128,3	70,3	15:09	15:18	15:27
115		Pont Tunnel		128,5	70,1	15:10	15:18	15:27
116		Rétrécissement Chemin du Cavin		129,6	69,0	15:11	15:20	15:29
117		Rue Clerfayt		130,2	68,4	15:12	15:21	15:30
118			Waudrez - Binche	131	67,6	15:13	15:22	15:31
119		Dos d'âne		131,3	67,3	15:14	15:22	15:31
120		N90 Route de Mons		131,8	66,8	15:14	15:23	15:32
121		Rue de la Pépinière		132,7	65,9	15:15	15:24	15:34
122		 N55B Rue de Bruxelles	 	133,2	65,4	15:16	15:25	15:34
123		Avenue Charles de Liège		133,4	65,2	15:16	15:25	15:35
124		Grand Place 1° PASSAGE		133,8	64,8	15:17	15:26	15:35
125		Rue Saint Paul		134	64,6	15:17	15:26	15:36
126		Rue De L' Arayou	Passage dangereux	134,3	64,3	15:18	15:26	15:36
127		N55 Rue De Merbes	Ravitaillement sur 500 m	134,5	64,1	15:18	15:27	15:36
128		N55 - Rue Basse Egypte	Fin de zone collecte déchets a 200 m	135,7	62,9	15:20	15:28	15:38
129		N55 Beau Séjour		137,4	61,2	15:22	15:31	15:41
130		Rue Des Alliés	 Passage dangereux 	139,9	58,7	15:25	15:34	15:44
131		Rue des barraques ESTINNES		141,5	57,1	15:27	15:37	15:47
132			Rue Saint Roch	142,6	56,0	15:29	15:38	15:48
133		chicanes sur 200 m		142,7	55,9	15:29	15:38	15:49
134			Rue Jules Letellier	142,9	55,7	15:29	15:39	15:49
135			place des Combattants	143,2	55,4	15:30	15:39	15:49
136		 Rétrécissement		143,5	55,1	15:30	15:40	15:50
137		Coussins berlinois + 2 dos d'âne		144,1	54,5	15:31	15:40	15:51
138		Rue de L' Étang		144,4	54,2	15:31	15:41	15:51
139		Pont Tunnel		144,6	54,0	15:32	15:41	15:51
140		Rétrécissement Chemin du Cavin		145,7	52,9	15:33	15:43	15:53
141		Rue Clerfayt		146,3	52,3	15:34	15:44	15:54

142			Waudrez - Binche	147,1	51,5	15:35	15:45	15:55
143			Dos d'âne	147,4	51,2	15:36	15:45	15:56
144			N90 Route de Mons	147,9	50,7	15:36	15:46	15:56
145			Rue de la Pépinière 	148,8	49,8	15:37	15:47	15:58
146			N55B Rue de Bruxelles	149,3	49,3	15:38	15:48	15:58
147			Avenue Charles de Liège	149,5	49,1	15:38	15:48	15:59
148			Grand Place 2° PASSAGE 	150	48,6	15:39	15:49	16:00
149			Grand Place 3° PASSAGE 	166,2	32,4	16:01	16:12	16:24
150			Grand Place 4° PASSAGE 	182,4	16,2	16:23	16:35	16:48
151			DÉRIVATION route de MONS	198,3	0,3	16:45	16:58	17:12
152			Grand Place ARRIVÉE 5° PASSAGE	198,6	0,0	16:45	16:58	17:12